



BANQUE COMMUNE D'ÉPREUVES

Conception : E.S.C.P. – EUROPE

Code épreuve :

266

OPTION SCIENTIFIQUE

HISTOIRE, GEOGRAPHIE ET GEOPOLITIQUE DU MONDE CONTEMPORAIN

Mercredi 4 mai 2011, de 8 h. à 12 h.

Rivalités et rapports de puissance en Asie orientale*

* Par Asie orientale on entendra l'espace géographique composé par les trois sous-ensembles suivants : l'Asie du Nord-Est (Chine, Corée du Nord, Corée du Sud, Japon, Mongolie, Taiwan) ; l'Asie du Sud péninsulaire (Cambodge, Laos, Myanmar, Thaïlande, Vietnam) ; enfin l'Asie du Sud-Est archipélagique (Brunei, Indonésie, Malaisie, Philippines, Singapour, Timor oriental).

CARTE : *En utilisant vos connaissances et si nécessaire les documents ci-joints, construisez une carte appuyant et illustrant vos propos. La légende ne devra pas faire plus d'une page. Il est rappelé que la carte est obligatoire. Elle doit également comporter un titre.*

N.B. :

Tout verbiage doit être évité et il est expressément recommandé de ne pas dépasser huit pages.

Il sera tenu compte des qualités de plan et d'exposition, ainsi que de la correction de la langue.

Il est rappelé que la carte réponse est à remplir (en collant l'étiquette code barre supplémentaire)

Les documents d'accompagnement ci-joints sont essentiellement là pour aider le candidat dans sa réflexion sur le sujet posé et sa représentation cartographique.

Il n'est fait usage d'aucun autre document ; l'utilisation de toute calculatrice et de tout matériel électronique est interdite.

Sommaire

. Doc 1 – Repères chronologiques

(source : compilations diverses)

. Doc 2 – Les moyens militaires comparés de quelques pays d'Asie orientale

(source : *Diplomatie*, nov.-déc. 2007)

. Doc 3 – Les territoires revendiqués en Mer de Chine méridionale

(source : *Atlas géographique des espaces maritimes* ; repris par *Carto*, déc. 2010 janv. 2011)

. Doc 4 – Les infrastructures militaires japonaises

(source : *Diplomatie*, nov.-déc. 2007)

Document 1

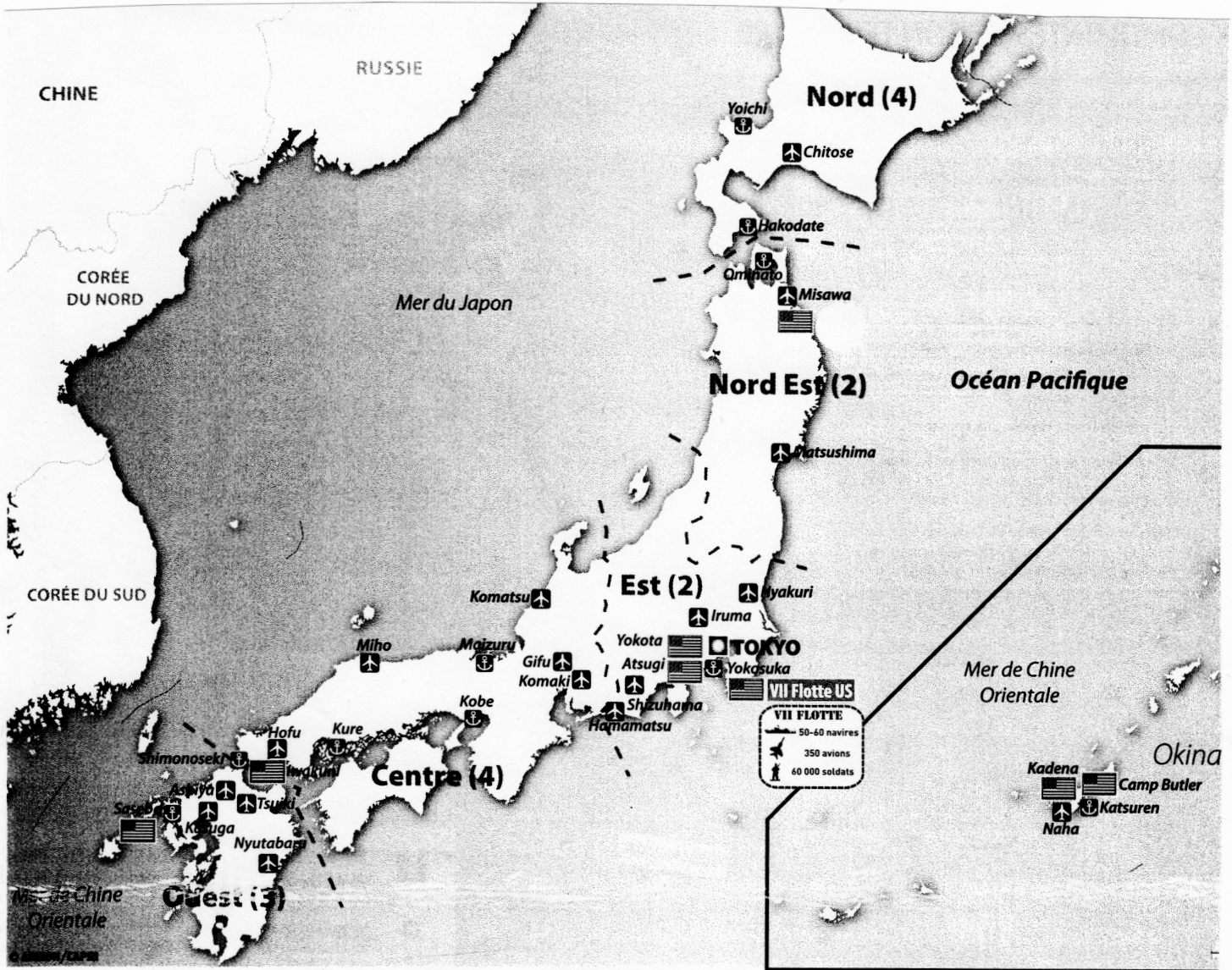
Repères chronologiques :

- 12 mars 2011 : Séisme majeur et tsunami dévastateur sur la côte nord-est du Japon ; explosion dans l'enceinte de la centrale nucléaire de Fukushima
- 14 février 2011 : Le Japon cède officiellement sa place de seconde économie mondiale à la Chine
- 2010 : Le montant officiel du budget militaire de la Chine franchit la barre des 80 milliards de dollars
- 9 octobre 2006 : La Corée du Nord procède avec succès à son premier essai nucléaire
- 2 juillet 1997 : début de la crise financière et économique asiatique
- 1982 : Signature du traité de Montego Bay qui établit la liberté d'accès au détroit de Malacca
- 12 août 1978 : Signature du Traité de paix entre la Chine et le Japon
- 29 mars 1973 : Départ des derniers soldats américains du Vietnam
- 1968 : Traité de non prolifération nucléaire (TNP)
- 1950-1953 : Guerre de Corée
- 10 août 1945 : Capitulation sans conditions du Japon
- 1937: Invasion de la Chine par le Japon
- 1910 : La Corée est officiellement annexée par le Japon
- 1894-1895 : Guerre sino-japonaise



. Doc 2 – Les moyens militaires comparés de quelques pays d'Asie orientale (source : *Diplomatie*, nov.-déc. 2007)

	JAPON	CHINE	CORÉE DU SUD	CORÉE DU NORD
Effectif militaire total	240 000	2 200 000	687 000	1 106 000
Forces terrestres	148 000	1 595 000	560 000	950 000
Forces navales	44 000	255 000	63 000	46 000
Forces aériennes	45 000	400 000	64 000	110 000
Chars	1 000	7 000	2 300	3 500
Sous-marins	16	66	9	22
Avions de combat	300	2 300	500	550
Dépenses militaires (%PIB)	0,97	1,49	2,42	8,18
Dépenses militaires (milliards de \$)	44,7	29,5	20,7	1,9

. Doc 4 – Les infrastructures militaires japonaises
(source : *Diplomatie*, nov.-déc. 2007)




Infrastructures militaires japonaises

-  Principales bases aériennes
-  Principales bases navales

— — Délimitations des secteurs géographiques de l'armée de Terre japonaise

Nord (4) Secteurs géographiques de l'armée de Terre japonaise avec le nombre de divisions

Infrastructures militaires américaines au Japon

-  Bases de l'armée américaine au Japon
- Station d'écoute majeure du réseau ECHELON

VII Flotte US QG de la VII^e flotte de l'US Navy

Sources : Global Security, US Navy, CAPRI

NE RIEN ÉCRIRE

DANS LA PARTIE BARRÉE

CARTE REPONSE A RENDRE AVEC LA COPIE

NE RIEN ÉCRIRE

DANS LA PARTIE BARRÉE

TITRE (obligatoire)



Fond de carte : Université Paris Ouest Nanterre La Défense, 2011

NE RIEN ÉCRIRE

DANS LA PARTIE BARRÉE

LEGENDE :

*Coller ci-dessous l'étiquette code barre
correspondant à l'épreuve*

NE RIEN ÉCRIRE

DANS LA PARTIE BARRÉE