

Code épreuve : 266

BANQUE COMMUNE D'ÉPREUVES

Conception : E.S.C.P. – EUROPE

OPTION SCIENTIFIQUE

HISTOIRE, GEOGRAPHIE ET GEOPOLITIQUE DU MONDE CONTEMPORAIN

Jeudi 2 mai 2013, de 8 h. à 12 h.

Les Etats-Unis et l'exercice de la puissance.

CARTE : En utilisant vos connaissances et si nécessaire les documents ci-joints, construisez une carte appuyant et illustrant vos propos. La légende ne devra pas faire plus d'une page. Il est rappelé que la **carte est obligatoire**. Elle doit également comporter un titre.

N.B. :

Tout verbiage doit être évité et il est expressément recommandé de ne pas dépasser huit pages.

Il sera tenu compte des qualités de plan et d'exposition, ainsi que de la correction de la langue.

Il est rappelé que la carte réponse est à remplir (en collant l'étiquette code barre supplémentaire)

Les documents d'accompagnement ci-joints sont essentiellement là pour aider le candidat dans sa réflexion sur le sujet posé et sa représentation cartographique.

Il n'est fait usage d'aucun autre document ; l'utilisation de toute calculatrice et de tout matériel électronique est interdite.

Si au cours de l'épreuve, un candidat repère ce qui lui semble être une erreur d'énoncé, il la signalera sur sa copie et poursuivra sa composition en expliquant les raisons des initiatives qu'il sera amené à prendre.

Sommaire

-Document 1 : Repères chronologiques

(source : compilations diverses)

-Document 2 : Soft power audiovisuel

(source : *L'Atlas du Monde Diplomatique*, 2008, p. 43)

-Document 3 : Etudier aux Etats-Unis

(source : *L'Atlas du Monde Diplomatique*, 2008, p. 42)

-Document 4 : Les enjeux géopolitiques des Etats-Unis dans le bassin Caraïbe

(source : Revue *CARTO*, septembre-octobre 2012, p. 14)

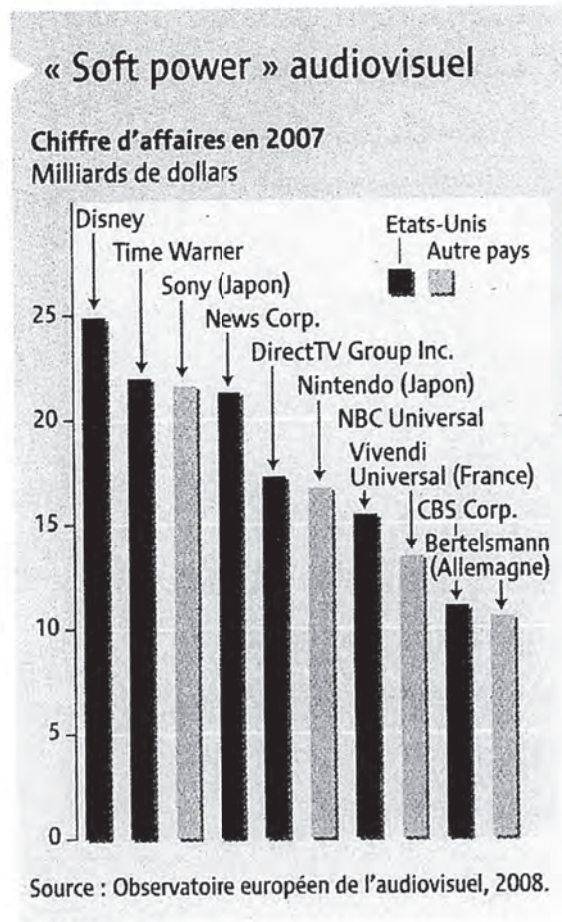
-Document 5 : Les fondations américaines à la rescousse des Etats en 2008

(source : Revue *CARTO*, mars-avril 2011, p. 38)

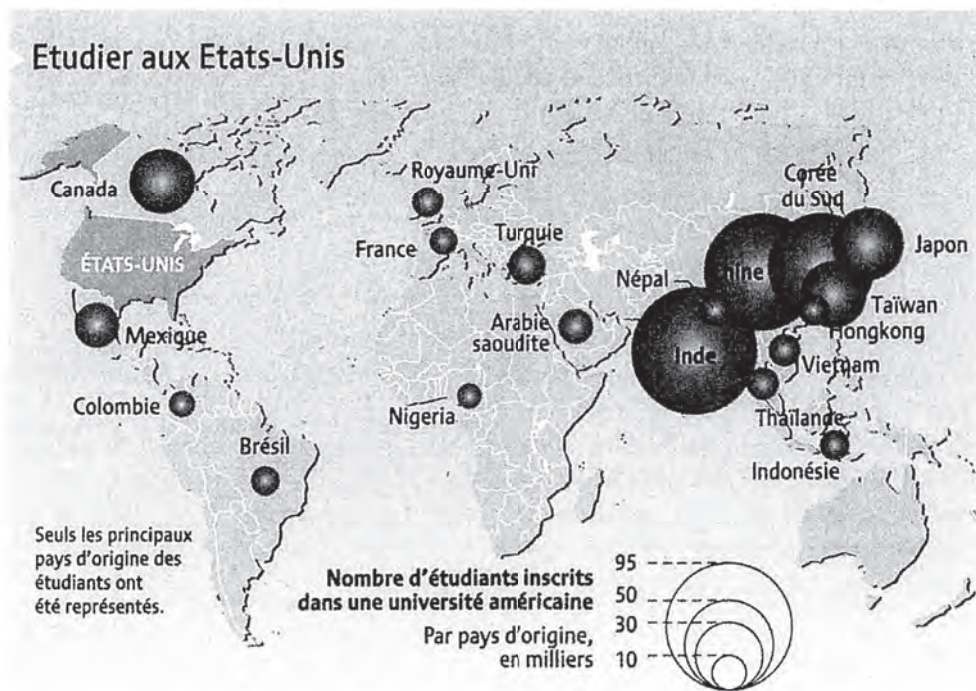
Document 1 : Quelques repères chronologiques :

- 18 novembre 1903 : Traité Bunau-Varilla signé avec le Panama portant sur le contrôle du canal,
- 1914 : intervention des Etats-Unis au Mexique,
- 6 avril 1917 : entrée en guerre des Etats-Unis, qui rejoignent la Grande-Bretagne et la France,
- 31 juillet 1928 : Entrée de cinq compagnies pétrolières étatsuniennes dans le capital de *l'Irak Petroleum Company* (à hauteur de 23,75 %),
- 31 août 1935 : vote aux Etats-Unis des lois dites de neutralité (*Neutrality Acts*),
- 5 juin 1947 : lancement du Plan Marshall,
- 4 avril 1949 : signature du Traité de l'Atlantique Nord,
- 1961 : engagement américain au Vietnam,
- 21 juillet 1969 : Neil Armstrong marche sur la lune,
- 18 juin 1979 : Traité SALT 1 entre les Etats-Unis et l'Union Soviétique,
- 23 octobre 1983 : Intervention des Etats-Unis à Grenade,
- 17 janvier 1991 : début de la guerre du Golfe contre l'Irak,
- 1996 : lois durcissant les sanctions contre Cuba, l'Iran et la Libye,
- 11 septembre 2001 : attentats contre les tours du *World Trade Center* à New York et contre le Pentagone,
- 20 mars-1^{er} mai 2003 : opérations militaires américano-britanniques contre l'Irak.

Document 2 :



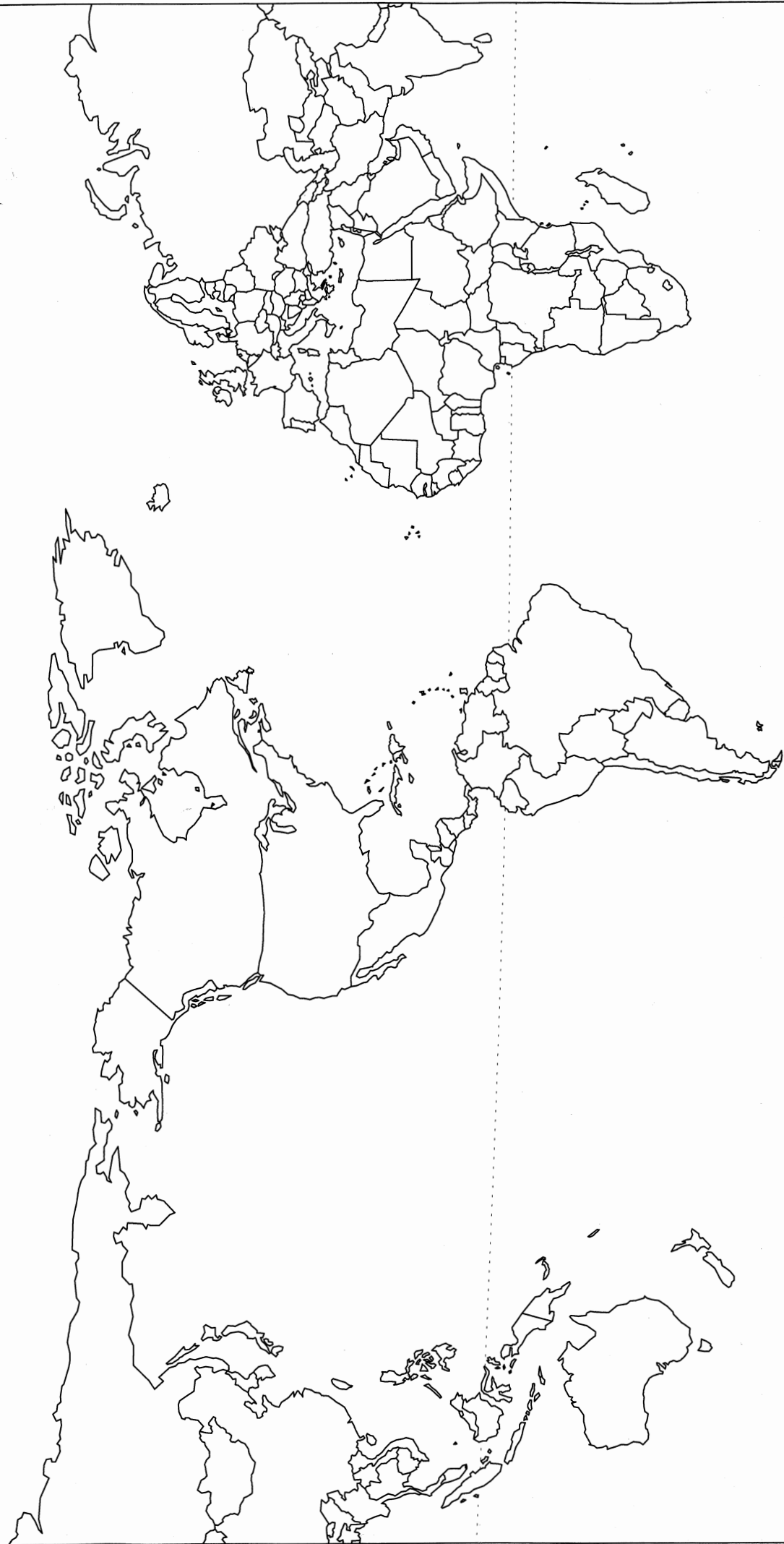
Document 3 :



Code épreuve : 266

CARTE RÉPONSE À RENDRE AVEC LA COPIE

TITRE (obligatoire)



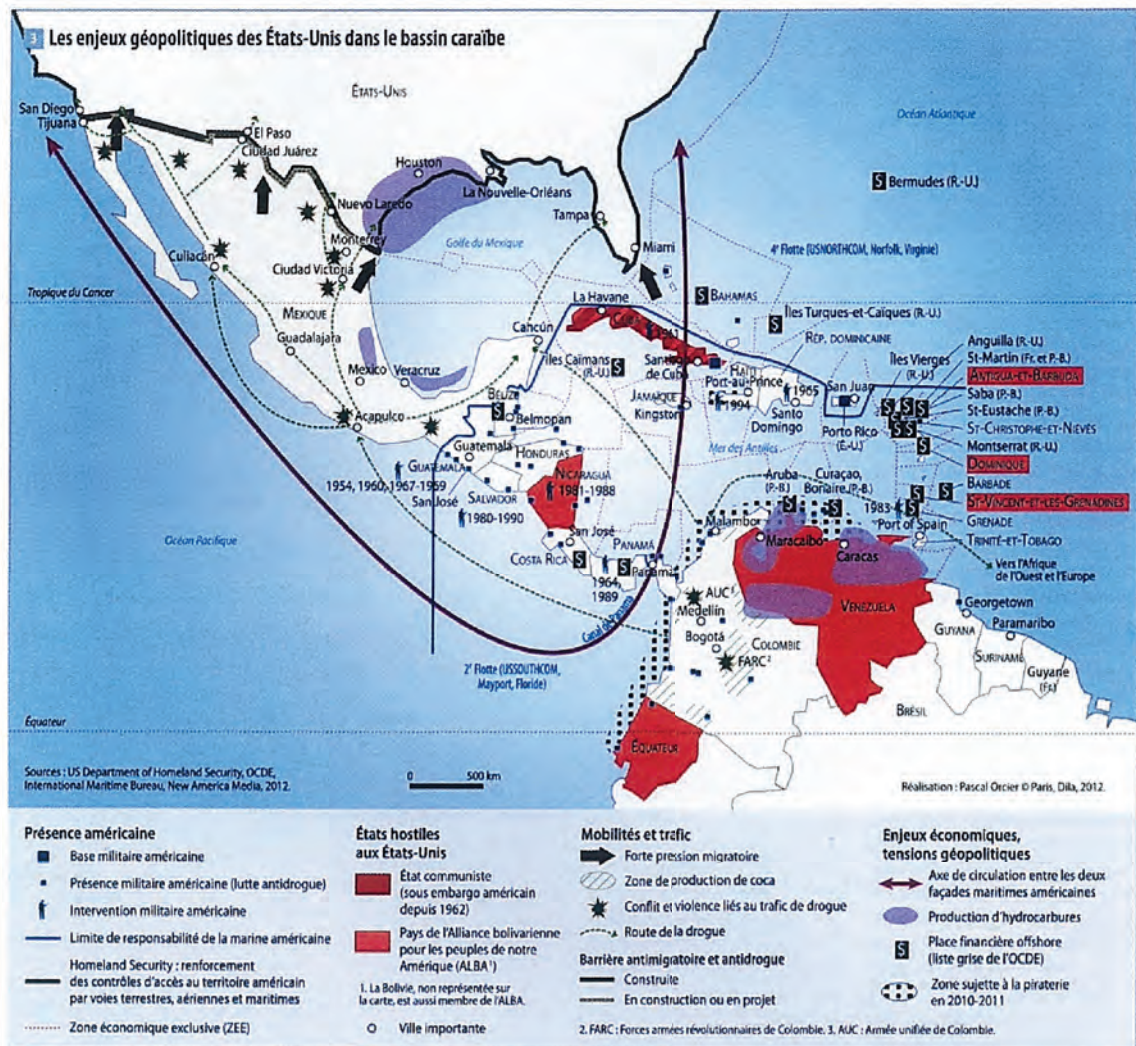
1 000 km
(à l'Équateur)

Fond de carte : Université Paris Ouest Nanterre La Défense, 2013

Légende :

*Coller ci-dessous l'étiquette code barre
correspondant à l'épreuve*

Document 4 :



Document 5 :

