

**Conception : ESCP Europe**

---

**HISTOIRE, GÉOGRAPHIE ET GÉOPOLITIQUE DU MONDE CONTEMPORAIN**

OPTION : SCIENTIFIQUE

Vendredi 2 mai 2014, de 8 h. à 12 h.

---

**L' Afrique subsaharienne est-elle à l'écart du monde ?**

**CARTE** : En utilisant vos connaissances et si nécessaire les documents ci-joints, construisez une carte appuyant et illustrant vos propos. La légende ne devra pas faire plus d'une page. Il est rappelé que **la carte est obligatoire**. Elle doit également comporter un titre.

**N.B.** :

Tout verbiage doit être évité et il est expressément recommandé de ne pas dépasser huit pages.

Il sera tenu compte des qualités de plan et d'exposition, ainsi que de la correction de la langue.

Il est rappelé que la carte réponse est à remplir (en collant l'étiquette code barre supplémentaire).

Les documents d'accompagnement ci-joints sont essentiellement là pour aider le candidat dans sa réflexion sur le sujet posé et sa représentation cartographique.

Il n'est fait usage d'aucun document ; l'utilisation de toute calculatrice et de tout matériel électronique est interdite.

Si au cours de l'épreuve, un candidat repère ce qui lui semble être une erreur d'énoncé, il la signalera sur sa copie et poursuivra sa composition en expliquant les raisons des initiatives qu'il sera amené à prendre.

## Sommaire

**-Document 1 : Repères chronologiques**

(source : compilations diverses)

**-Document 2 : Extrait de la préface de 1966 du livre de René Dumont, *L'Afrique noire est mal partie*, paru pour la première fois en 1962**

**-Document 3 : Trois exemples de l'hétérogénéité africaine**

(source : Alain Dubresson et *alii*, *L'Afrique subsaharienne, une géographie du changement*, 2011, p. 36)

**-Document 4 : La population en Afrique**

(source : Alain Dubresson et *alii*, *L'Afrique subsaharienne, une géographie du changement*, 2011, p. 95)

**-Document 5 : Carte, La Chine, un partenaire clé du développement de l'Angola**

(Source : Revue CARTO)

## **-Document 1 : Repères chronologiques**

- 1884-1885 : Conférence de Berlin
- 1899 : début de la guerre des Boers en Afrique du Sud
- 1941 : Brazzaville capitale de la France Libre
- 1950 : 150 millions de ruraux en Afrique subsaharienne (560 millions en 2012)
- 1955-1962 : baisse de 20 % des termes de l'échange des produits agricoles à l'exportation
- 1960 : indépendance de la quasi-totalité des colonies françaises
- 1962 : publication de l'ouvrage de l'agronome français René Dumont, *L'Afrique noire est mal partie*.
- 1967-1970 : guerre du Biafra
- 1984- 1985 : famine dans le Sahel
- 1980-1989 : 241 plans d'ajustement structurel concernant 24 pays d'Afrique subsaharienne ont été menés durant la période
- 1994 : génocide rwandais
- 23 juin 2000 : signature des Accords de Cotonou entre l'U.E et les pays ACP
- 2009 : 375 millions d'abonnés au téléphone mobile (51,4 millions en 2003)
- 2010 : 250 000 ressortissants d'origine chinoise sont officiellement recensés en Afrique subsaharienne
- 11 juin / 11 juillet 2010 : l'Afrique du Sud accueille la coupe du monde de football

(sources : compilations diverses)

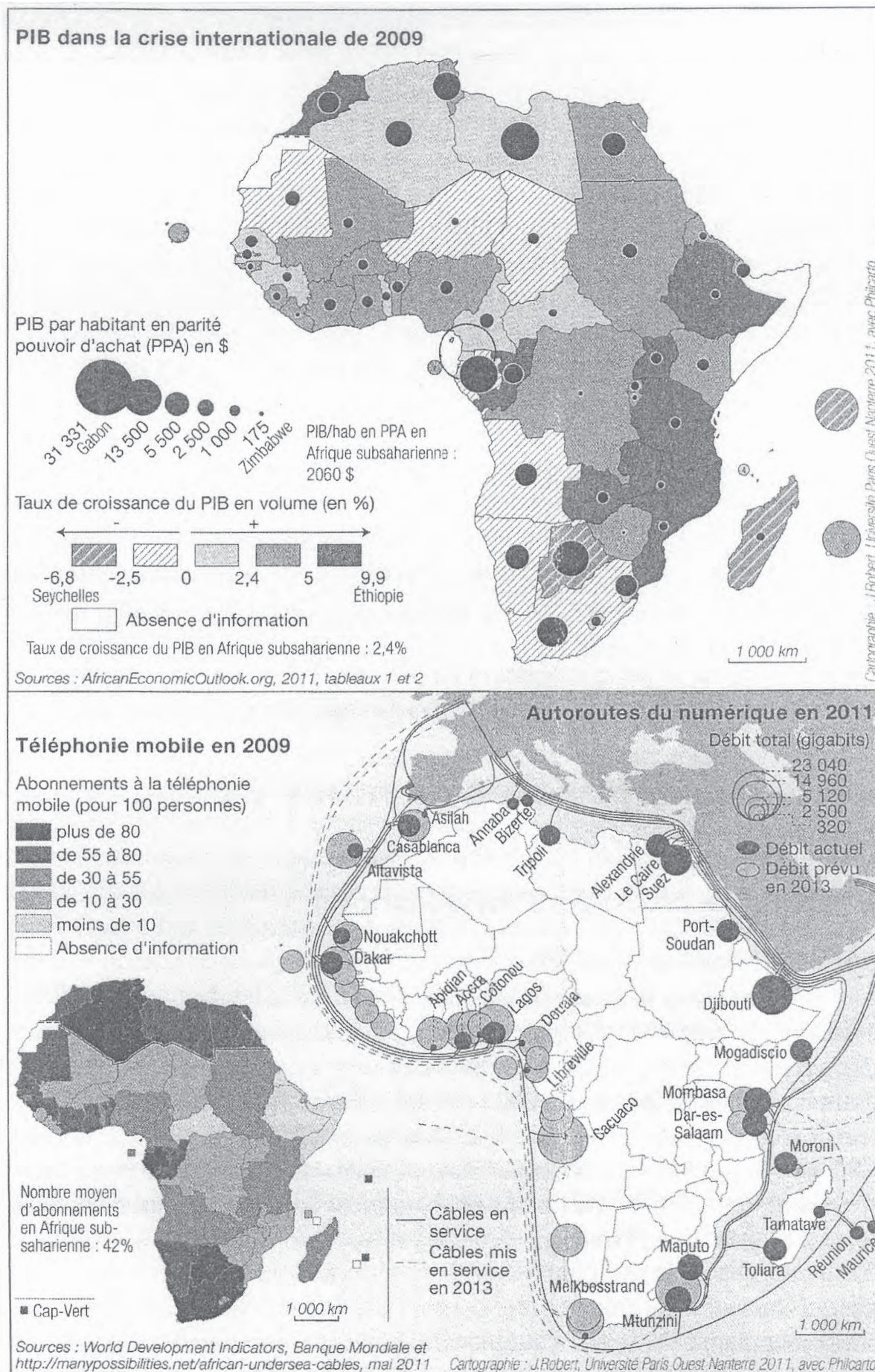
## **-Document 2 : Extrait de la préface de 1966 du livre de René Dumont, *L'Afrique noire est mal partie*, paru pour la première fois en 1962.**

*« Il fallait une certaine audace, dans l'euphorie générale du début de l'Indépendance, aussi répandue en France qu'en Afrique, pour dire que ce continent prenait un mauvais départ. Parce que celui-ci s'esquissait à peine ; et nous en étions, nous les colonisateurs, les plus grands responsables. [...]*

*J'ai donc préféré courir le risque de vexer certains de mes amis africains, plutôt que de les mépriser en les flattant, ou en cachant le fond de ma pensée : ce qui constituerait une forme hypocrite de ségrégation néocolonialiste. En présence des « maladies infantiles de l'Indépendance », il importait de les dénoncer vite, pour essayer de contribuer à leur guérison. Le ton adopté était parfois maladroit, mais je cherchais à défendre les paysans tropicaux, ces vrais prolétaires des temps modernes, même s'ils possèdent leurs (dérisoires) outils de production. »*

### -Document 3 : Trois exemples de l'hétérogénéité africaine

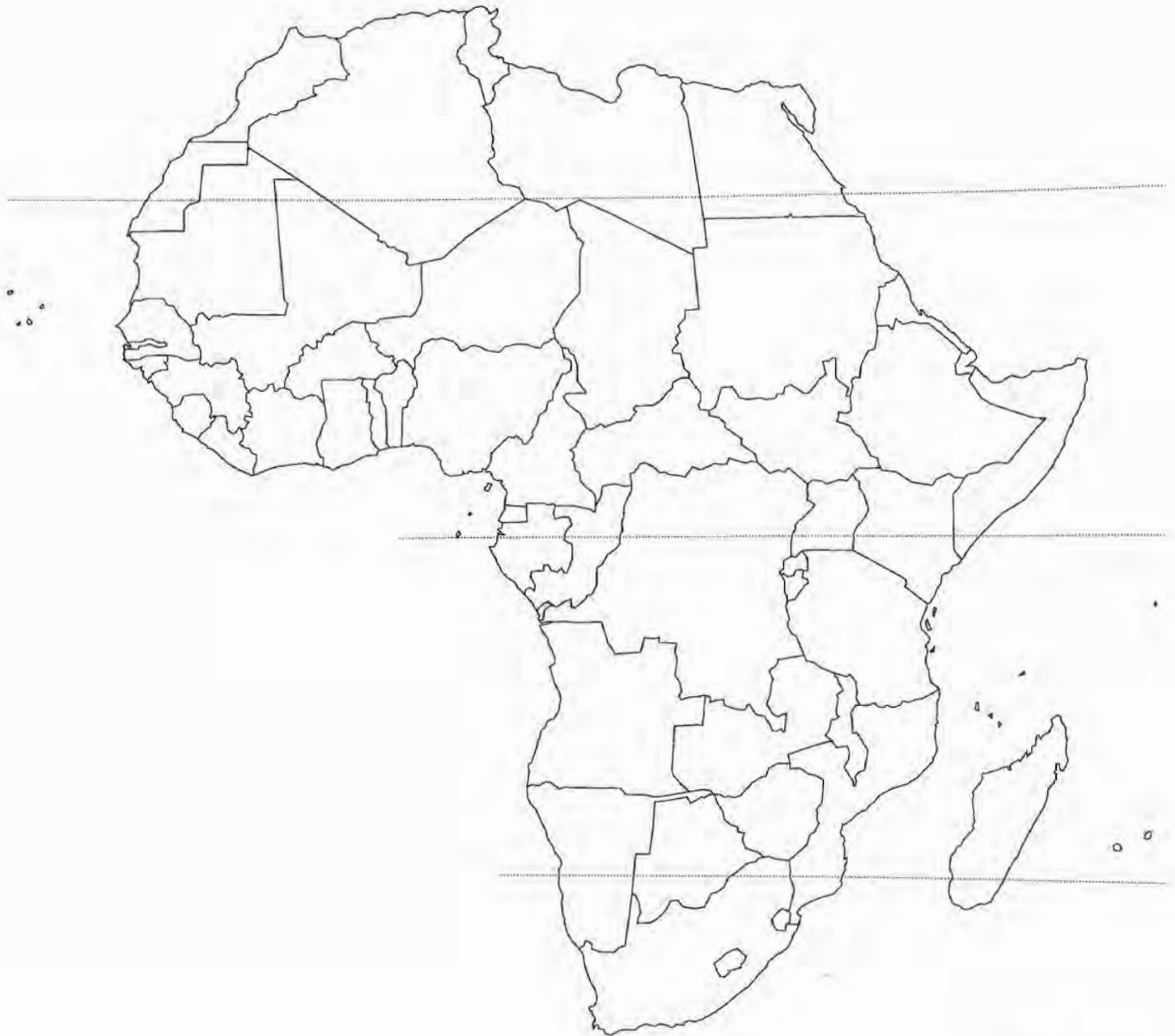
(source : Alain Dubresson et alii, *L'Afrique subsaharienne, une géographie du changement*, 2011, p. 36)



**Code sujet : 266**

**CARTE RÉPONSE À RENDRE AVEC LA COPIE**

**TITRE (obligatoire)**



1000 km  
Échelle de carte : Université Paris  
Ouest-Normandie, La Dérive, 2012

**Légende :**

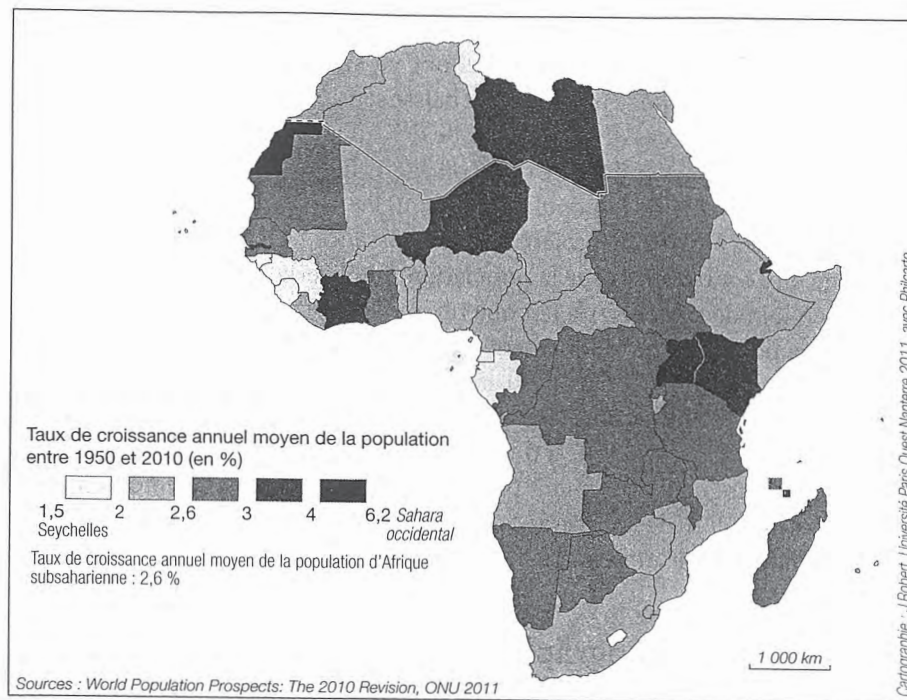
*Coller ci-dessous l'étiquette code barre  
correspondant à l'épreuve*



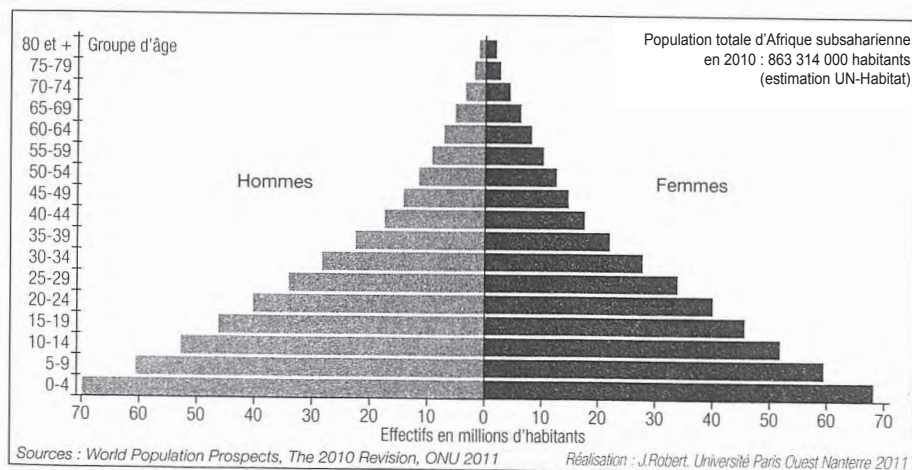


## -Document 4 – La population en Afrique

(source : Alain Dubresson et *alii*, *L'Afrique subsaharienne, une géographie du changement*, 2011, p. 95)



La croissance de la population africaine



Pyramide des âges de l'Afrique subsaharienne

**Document 5 : La Chine, un partenaire clé du développement de l'Angola (Source : Revue CARTO)**





